











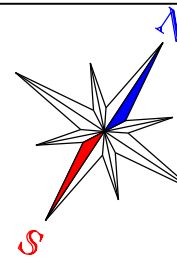


TINGMÄRGID:

-  planeeringuala piir
-  olemasolev, säiliv krundipiir
-  likvideeritav krundipiir
-  100% arhiivihooone maa
-  100% alajaama maa
-  avalik tänav
-  võimalik avalik juurdepääs krundile
-  suletud juurdepääs krundile teenindavale transpordile
-  likvideeritav ehitis / puu
-  planeeritud juurdepääsuservituut
-  planeeritud liiniservituut või isiklik kasutusõigus
-  planeeritud teeservituut



NOORUSE TN 1B

Planeeritud maakasutuse koondtabel

planeeritud krundid	Nooruse tn 1A (liidetav)	Nooruse tn 1B	Nooruse tn 3 (liidetav)	planeeritud krundi pindala kokku (m ²)	planeeritud krundi kasutamise sihtotstarve / katastriüksuse sihtotstarve
Pos 1	2640 m ²	-	10959 m ²	13599 m ²	100% arhiivihooone maa / 100% ühiskondlike ehitiste maa
Nooruse tn 1B	-	31 m ²	-	31 m ²	100% alajaama maa / 100% tootismaa
Planeeringueelne pindala	2640 m ²	31 m ²	10959 m ²		
Planeeringueelne katastriüksuse sihtotstarve	100% tootismaa	100% tootismaa	100% ühiskondlike ehitiste maa		

artes terrae
 Puistee 78
 Tartu 51008
 www.artes.ee

Planeerija:
Karl Hansson
 Objekti asukoht:
 Kaardi nimetus:

Töö nimetus:
**Nooruse tn 1a, Nooruse tn 1b ja Nooruse tn 3 krundide
 DETAILPLANEERING**
 Tartu linn
 Töö nr: 13DP11
 Kuupäev: 02.04.12
 Moot: 1:500
 Joonise nr: 5

Planeeritud maakasutus